
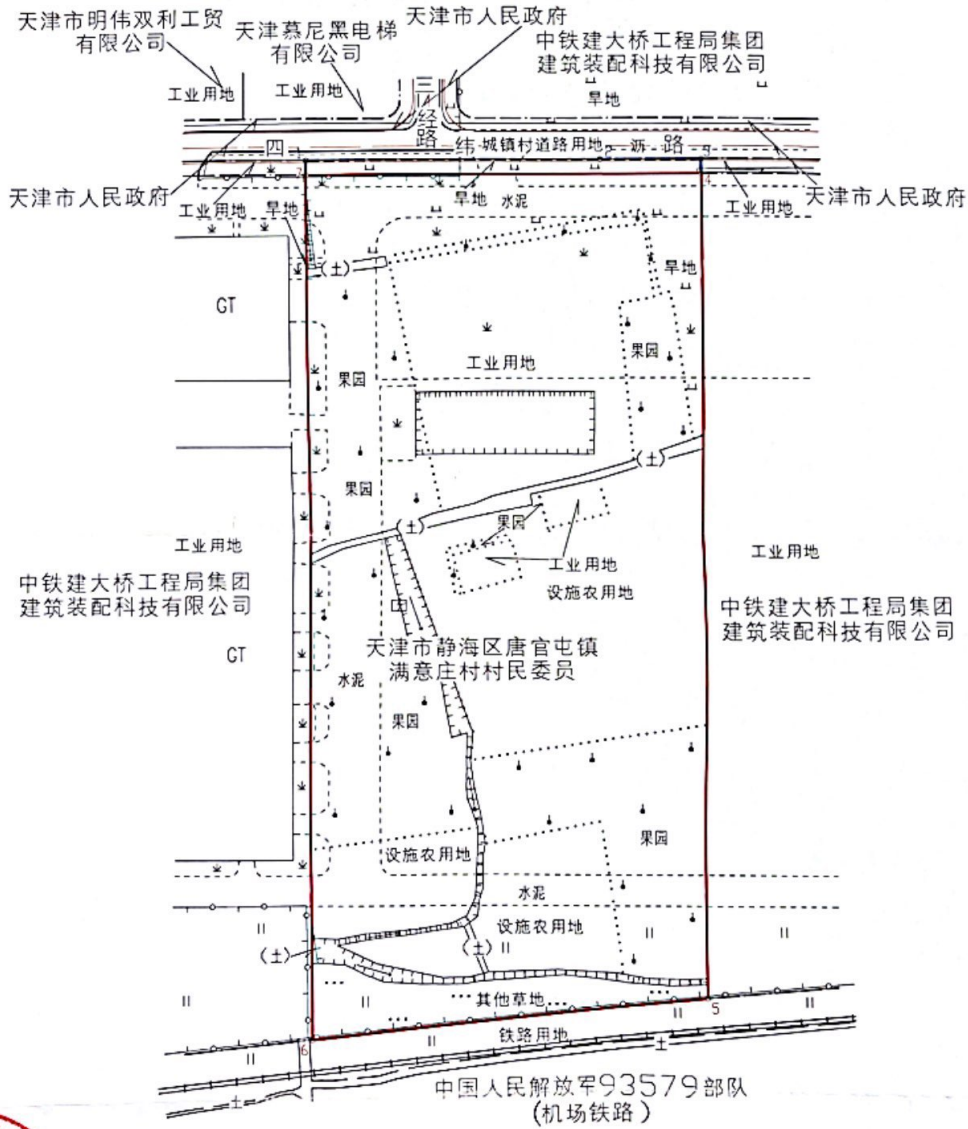


天津市静海区土地整理中心整理储备项目勘测定界图




界内使用面积 50407.9 m²
界外处理面积 893.6 m²



天津鑫峰成测绘有限公司



- 界内用地线
- 界外处理线
- 规划路中线
- 规划路红线
- 村界线
- 地类线



2000天津城市坐标系
2023年02月01日

复核单位 天津市规划和自然资源局静海分局